

SOIGNES

Revue trimestrielle de l'asbl
Les Amis de la Forêt de Soignes

Mars - Avril - Mai 2022



ZONIËN

Driemaandelijks tijdschrift van
De Vrienden van het Zoniënwood vzw

Maart - April - Mei 2022

2022- I



© Amis de la Forêt de Soignes

<https://www.amisdesoignes-zonienwoudvrienden.be>
soignes.zonien@gmail.com



Editeur responsable

Serge LAURENT
Avenue de l'Aurore, 16
1330 Rixensart

Verantwoordelijke uitgever

Les Amis de la Forêt de Soignes



De Vrienden van het Zoniënwoud

Société Royale fondée en 1909
jumelée avec l'Association des Amis
de la forêt de Fontainebleau
et d'autres associations défendant la nature
Association sans but lucratif n° 410689189
Siège social : rue Jan Blockx 14/8
1030 Bruxelles (Schaerbeek)
Protection de la forêt (classée)
Protection des maillages vert et bleu
Protection des lisières
Information et éducation du public
Promenades guidées

Koninklijke vereniging gesticht i,n 1909
verbroederd met de Association
des Amis de la forêt de Fontainebleau
en andere natuurgroeperingen
Vereniging zonder winstoogmerk 410689189
Maatschappelijke zetel : Jan Blockxstraat 14/8
1030 Brussel (Schaarbeek)
Bescherming van het geklasseerde woud
Bescherming van het groen en blauw netwerk
Bescherming van de bosranden
Informatie en opvoeding van het publiek
Geleide wandelingen

Conseil d'administration

Président	Jacques STÉNUIT (1932-2021)
Vice-président	Serge LAURENT
Trésorier	Marco RANIERI
Secrétaire	Anne TELLER
Secrétaire adjointe	Jeannine HENDRIX
Revue	Serge LAURENT
Internet	Daniel LETIEXHE & Julien DUPLAT
Promenades	Serge LAURENT & Raquel SEVILLA
Lisières en danger	Karin STEVENS
Autres membres	Steve BRAEM Claire PARISEL
Andere leden	Emmanuel & Guy VAN DE PUTTE

Raad van beheer

Voorzitter
Onder-voorzitter
Penningmeester
Secretaresse
Adjunct-ecretaresse
Tijdschrift
Website
Wandelingen
Bedreigde randen

<https://www.amisdesoignes-zonienwoudvrienden.be>

Information, inscriptions
Inschrijvingen, informatie

Jenny Joos 02/215 17 40

aussi après 17 heures
ook na 17 uur

Cotisation

Membre adhérent	15,00 €
Couple et famille	20,00 €
Membre protecteur	25,00 € min.

Lidgeld

Gewoon lid	15,00 €
Echtgenoten en familie	20,00 €
Beschermend lid	min. 25,00 €

Compte BE04 2100 5186 3831 GEBABEBB Rekening

Les arbres de mémoire en forêt de Soignes¹⁻²

par Stéphane VANWIJNSBERGHE
Brussel Leefmilieu

Quand un ancien meurt, c'est toute une bibliothèque qui brûle

Proverbe africain (Amadou Hampâté Bâ)

I. Introduction

Dans le monde forestier belge – et auprès de nombreux Belges – la forêt de Soignes a toujours occupé une place privilégiée. Différents témoignages de mémoire³ y ont été posés pour commémorer un moment notable de l'histoire du pays, ou pour commémorer le souvenir d'une personnalité qui, par son action, a marqué le monde forestier belge ou la forêt de Soignes. En voici quelques exemples illustratifs :

- la plantation de bouquets d'arbres (pour certains jubilés d'indépendance de la Belgique⁴ ou, plus récemment, l'aménagement d'un monument en souvenir des attentats du 22 mars 2016) ;

¹ Cet article vise à sortir de l'ombre et mettre à l'honneur des personnalités – sans prétendre à l'exhaustivité – qui ont consacré une grande partie de leur vie à la forêt de Soignes.

² Je tiens à remercier J. ZWAENEPOEL et X. LEJEUNE pour leurs informations, pour le temps qu'ils ont consacré à la relecture de l'article ainsi que pour leur caution quant à son contenu (sur base des informations accessibles). Ma gratitude va aussi à L. WINKELER, chef de brigade à la retraite de la deuxième brigade de la forêt de Soignes (Région de Bruxelles-Capitale), pour ses informations précieuses.

³ Les témoignages de mémoire en forêt de Soignes sont nombreux. Ce sujet mériterait de faire l'objet d'une étude scientifique approfondie pour en révéler toute sa richesse et redonner à ces témoignages toute leur signification.

⁴ Des bouquets jubilaires ont été plantés en forêt de Soignes pour les 75^{ème}, 100^{ème} et 175^{ème} anniversaires de l'indépendance de la Belgique.

- la pose d'une pierre taillée (le plus souvent associée aux bouquets d'arbres jubilaires ou, en souvenir d'un évènement particulier de l'histoire de notre pays, comme le bivouac des volontaires venus prêter main-forte aux Bruxellois insurgés en 1830 contre l'occupant hollandais) ;
- l'aménagement de monuments minéraux (en mémoire de personnalité comme René STEVENS⁵ ou, en souvenir des forestiers belges morts pendant la guerre 14-18) ;
- le fait de donner le nom à une route ou un chemin (l'avenue Dubois sur Hoeilaart en souvenir d'Alexandre DUBOIS⁶) ou à un site particulier – une source (la source du SYLVAIN ou de l'Empereur⁷), un canton (le

⁵ Le peintre René STEVENS fut un des fondateurs de la Ligue des Amis de la Forêt de Soignes (devenue en 2005 les « Amis de la Forêt de Soignes »), et son premier Président. Cette association naturaliste, fondée en 1909, est la plus ancienne du pays. Le nom d'artiste de René STEVENS, « LE SYLVAIN », a également été donné à la source où est installé le monument en sa mémoire.

⁶ Alexandre DUBOIS fut le premier Directeur général des Eaux et Forêts. Il exerça cette fonction de 1885 à 1908. Un monument lui est également dédié dans l'arboretum de Groenendael. Il s'agit d'un menhir imaginé par l'artiste Richard VIANDIER. Ce dernier réalisa aussi une œuvre monumentale à la mémoire des forestiers morts pendant la guerre 14-18. Ces deux monuments ont été réalisés en poudingue de Wéris.

⁷ Au XVI^{ème} siècle, Charles Quint se serait désaltéré à cette source après une partie de chasse dans cette partie de la forêt.

Le monument aux Patriotes

Le monument aux patriotes a été implanté pour commémorer le 100^{ème} anniversaire du rassemblement des habitants du Brabant wallon et des communes proches de la forêt qui, le 23 septembre 1830, se sont dirigés vers Bruxelles que les troupes du Prince Frédéric d'Orange venaient d'investir. Ils bivouaquèrent en forêt de Soignes dans la nuit du 23 au 24 septembre avant de partir au combat.

Cet évènement annonçait la fin de la période hollandaise et l'indépendance de la Belgique.

Le monument aux patriotes est une initiative de la Ligue des Amis de la Forêt de Soignes. Il consiste en une pierre taillée dans laquelle est incrustée une plaque en bronze offerte par les usines John Cockerill. Le canton de la forêt où le monument est installé leur est également dédié.



Monument aux Patriotes installé dans le canton du même nom. Ce monument a été inauguré le 23 novembre 1930 © Stéphane Vanwijnsberghe

canton des Patriotes), une réserve forestière (la réserve Joseph ZWAENEPOEL) – ...

Dans ce large éventail de mémoire, les arbres, le plus souvent des chênes, occupent une place privilégiée. Dans le

cadre de cet article, ces arbres ont été remesurés en février 2020. La circonférence a été prise – selon la tradition forestière belge – à 1,5m de hauteur, et leur hauteur a été estimée au dendromètre Suunto⁸⁻⁹.

⁸ Je tiens à remercier les gardes forestiers de la Région Flamande et de la Région de Bruxelles-Capitale pour le remesurage des arbres de mémoire.

⁹ Le dendromètre Suunto est un instrument compact qui permet de mesurer rapidement, et avec une bonne

précision, la hauteur des arbres. La hauteur est mesurée en se basant sur un principe trigonométrique (mesures d'angles). Il nécessite que l'observateur se place à une distance prédéterminée de l'arbre (la plus proche possible de la hauteur estimée).

Joseph ZWAENEPOEL

Joseph ZWAENEPOEL est entré dans l'Administration des Eaux et Forêts en 1976. Il succéda à Joseph STEENACKERS comme chef de cantonnement de Bruxelles I. Suite au transfert en 1980 de la compétence 'Forêt' vers les Régions, il a été transféré le 1/01/1983 au service forestier de la Région Flamande. Il y occupa le poste de chef de cantonnement du cantonnement de Groenendaal jusqu'au 01/08/2003, date de son départ à la retraite.



Joseph ZWAENEPOEL dans son cantonnement en forêt de Soignes © Joseph Zwaenepoel

En 1983, agissant avant l'heure^a, Joseph ZWAENEPOEL pris l'initiative de soustraire de la gestion forestière une partie du plus vieux peuplement de hêtre de son cantonnement (18,5ha^b) pour y laisser

la dynamique naturelle s'y développer. À cet époque, ce peuplement avait encore une allure régulière et présentait le faciès « cathédrale » caractéristique de la forêt de Soignes : le bois mort y était rare et la régénération peu présente. La structure du peuplement était ainsi peu diversifiée. Le mitage progressif – par la survenance de chablis – permis l'expression de la dynamique naturelle au sein du peuplement. En 1995, son initiative sera officiellement reconnue et à cette occasion, la réserve forestière sera étendue pour y inclure le canton pittoresque (série Belle-Etoile), et quelques peuplements voisins. La surface sera ainsi portée à 100 ha. Elle sera dénommée « Kersselaerspleyn »^c.

La réserve forestière Kersselaerspleyn est une des premières réserves forestières intégrales du pays^d et la première parmi les forêts soumises au régime forestier du pays. En 2006, elle sera rebaptisée « réserve forestière Joseph ZWAENEPOEL » et étendue pour atteindre la surface qu'on lui connaît aujourd'hui, soit 232ha. Cette réserve est probablement, aujourd'hui encore, l'une des plus précieuses du Benelux et une réserve forestière majeure au niveau européen (VANDEKERKHOVE et al., non publié) ! Depuis le 07/07/2017, avec les 2 autres réserves forestières de la forêt de Soignes^e, la réserve forestière Joseph ZWAENEPOEL a

^a Ulysse Liénard avait déjà exprimé le souhait de créer, en forêt de Soignes, une réserve biologique.

^b Ce peuplement équienne de hêtre de 44 ha est situé dans l'ancienne coupe Groenendaal VIII-1, elle-même située dans le canton dédié au lieutenant-maitre forestier J.-Th. DE L'ESCAILLE (1770-1793). Les arbres auraient été plantés vers 1777. Une zone tampon de 50 m – dans le même peuplement – a été établie autour de la réserve forestière. Les abattages y étaient autorisés, mais les arbres y étaient laissés sur place. La surface effective non gérée était ainsi de 23 ha.

^c Kersselaerspleyn, littéralement 'place aux meri-

siers', un ancien toponyme que l'on retrouve sur les cartes topographiques du XVII^{ème} siècle.

^d La Réserve Forestière intégrale de Rognac à Neuville-en-Condroz géré par l'association Natagora date de 1982 et a été agréée en 1992 (J. STEIN, comm. pers).

^e Les 3 réserves forestières de la forêt de Soignes sont :

- sur le territoire de la Région de Bruxelles-Capitale, la réserve forestière de Grippensdelle (ou Fond des Bagues en français) qui comprend deux composantes (A et B) ;

été intégrée dans la liste des biens en série du Patrimoine mondial de l'Unesco « Forêts primaires et anciennes de hêtres des Carpates et d'autres régions d'Europe »^f.

- sur le territoire de la Région Flamande, la réserve forestière "Joseph Zwaenepoel", une seule composante ;
- et sur le territoire de la Région Wallonne, la réserve forestière du Ticton qui comprend 2 composantes (A et B).

Ces réserves sont reprises, pour l'Unesco, comme cinq composantes. Seul le cœur des réserves forestières bénéficie du statut Unesco. Une zone de 50 m autour de chacune d'elles a été soustraite et incluse, avec le reste du massif, dans la zone tampon (soit 4.650 ha) autour des sites Unesco.

^f Décision n° 41 COM 8B 7 du Comité du patrimoine mondial (Cracovie, 2017) relative à une seconde extension des « Primeval Beech Forests of the Carpathians ». Par cette décision, l'initiative a été renommée « Forêts primaires et anciennes de hêtres des Carpates et d'autres régions d'Europe (Albanie, Autriche, Belgique, Bulgarie, Croatie, Italie, Allemagne, Roumanie, Slovaquie, Espagne, Ukraine) ». La liste des biens en série transnatio-

VANDEKERKHOVE K., BRANQUART E., VERTÉ P., WALLEYN R. (non publié). *Vers un réseau fonctionnel et représentatif d'aires protégées dans les forêts wallonnes.*

nal compte actuellement 78 composantes réparties dans 12 pays, à savoir : Albanie, Belgique, Bulgarie, Allemagne, Croatie, Italie, Ukraine, Autriche, Roumanie, Slovaquie, Slovénie et Espagne.

Un dossier d'extension de la série, coordonnée par la Suisse, est actuellement en cours d'évaluation par l'UICN (Union Internationale pour la Conservation de la Nature) qui est l'organisme chargé de l'appui technique de l'initiative. Le dossier devrait être soumis à l'approbation du Comité du patrimoine mondial en 2021. Cette extension permettra de compléter la série et de créer un réseau paneuropéen assez complet de hêtraies vierges réparties dans 20 pays. La Belgique accueille le secrétariat permanent de l'initiative « Forêts primaires et anciennes de hêtres des Carpates et d'autres régions d'Europe » pour la période 2020-2024. Le secrétariat est hébergé au sein de la Fondation Forêt de Soignes récemment créée.

Pour plus d'infos sur le bien en série du patrimoine mondial, voir <https://whc.unesco.org/en/list/1133>



Localisation des arbres de mémoire

Lokalisatie van de herdenkingsbomen

▲ Arbres de mémoire
Herdenkingsbomen



Localisation des arbres de mémoire en forêt de Soignes © BE - Martin De Bock

2. Arbres de mémoire dédiés à des personnalités du monde forestier belge

Le hêtre Visart et le chêne De Bruyn

Les plus connus et les plus beaux arbres de mémoire sont, sans conteste, le chêne De Bruyn et le hêtre Visart, tous deux situés dans l'ancien canton Pittoresque série Belle Etoile (sur la commune de Hoeilaart), devenue la réserve forestière Joseph ZWAENEPOEL.

Le **hêtre Visart**, connu comme le « Beau Hêtre » ou de « Schone Beuk », a été dédié le 15 juin 1897 au Comte Amédée VISART DE BOCARMÉ, président du Conseil Supérieur des Forêts et de la



Ancienne photo non datée du **hêtre Visart**. Les informations suivantes figurent au dos de la photo de façon manuscrites : **circonférence 410 cm**, bois d'œuvre 22 m et hauteur totale estimée 45 m

© collection Stéphane Vanwijnsberghe

Société Centrale Forestière de Belgique (devenue la « Société Royale Forestière de Belgique »). Ce hêtre remarquable a été renversé par le vent la nuit du 14 au 15 novembre 1969. À cette date, il mesurait 475 cm de circonférence pour une hauteur totale de 46 m. Il avait 295 ans (âge estimé) (LIÉNARD & STEENACKERS, 1971)¹⁰. L'arbre a été laissé en forêt et le tronc, encore visible aujourd'hui, poursuit sa lente décomposition.



Après plus de 50 ans à avoir été renversé par le vent, le hêtre Visart poursuit sa lente décomposition. Les restes du tronc héberge une vaste biodiversité tant animale que végétale (photo prise le 29 avril 2020)

© Stéphane Vanwijnsberghe

Le **chêne De Bruyn**, aussi dénommé le « Beau Chêne » ou de « Schone Eik », est dédié à Léon DE BRUYN, ancien ministre belge de l'Agriculture qui occupa la fonction de 1872 à 1888. Il fut à l'origine de la création de la Direction générale des Eaux et Forêts au sein du Ministère de l'Agriculture¹¹. Le chêne qui lui est dédié est le plus grand et le plus beau de la forêt de Soignes. Il mesure 454 cm de circonférence pour une hauteur totale estimée

¹⁰ LIÉNARD U., STEENACKERS J. (1971). En forêt domaniale de Soignes, la fin du Hêtre Visart. *Les Naturalistes Belges* 52(1) : 31-38.

¹¹ Le 20 avril 1885, l'Administration des Eaux et Forêts, qui faisait partie du Ministère des Finances, a été transférée au Ministère de l'Agriculture créé en juin 1884.



De « Schone Eik » **dédié à Léon DE BRUYN**
 (photo prise le 29 avril 2020)
 © Stéphane Vanwijnsberghe

à 40 m. Son tronc – qui serait creux – est nu de branche sur plus de 20 m. L'âge du chêne n'est pas connu avec certitude. Il daterait de 1693.

Le chêne Crahay

Une autre personnalité qui a marqué le monde forestier belge est Nestor Iris CRAHAY, deuxième Directeur général de

l'Administration des Eaux et Forêts. Il exerça cette fonction de 1912¹² à 1926. Pendant la guerre 1914-1918, il s'opposa à l'occupant qui voulait réaliser des coupes importantes dans les forêts du pays (dont la forêt de Soignes) pour assurer son approvisionnement en bois. Il participa en 1897 à la création d'une section des « Eaux et forêts » à l'Institut agricole de Gembloux¹³. Il fut également Administrateur de la « Ligue des Amis de la Forêt de Soignes ».

Le **chêne Crahay** est situé en bordure de la prairie forestière du Grasdelle (sur la commune de Uccle). Le chêne actuel n'est pas celui d'origine. Ce chêne a subi les affres du temps. Les forestiers ont voulu conserver la mémoire de ce forestier. La plaque qui désigne l'arbre a été apposée sur un chêne voisin de belle venue, sans qu'il soit pour autant remarquable. Il mesure 370 cm de circonférence pour une hauteur totale estimée à 34 m.

3. Arbres de mémoire dédiés à des personnalités du monde forestier sonien

Plus récemment, au XX^{ème} siècle, cette tradition a été étendue au monde forestier sonien. Dans ce cadre, un chêne est dédié à une personnalité qui a joué un rôle important dans le cadre de la protection de la forêt de Soignes. A ce jour, quatre chênes ont été dédiés à une personnalité issue de l'Administration et de la « Ligue des Amis de la Forêt de Soignes ».

¹² Selon les informations disponibles, Alexandre DU-BOIS serait parti à la pension en 1908, et son successeur, Nestor Iris CRAHAY, l'aurait remplacé en 1912. Nous n'avons trouvé aucune explication qui permettrait de comprendre cet écart de 4 ans dans cette succession.

¹³ L'Institut agricole de Gembloux a changé à plusieurs

reprises de nom. Les changements les plus significatifs sont les suivants : en 1965, l'Institut devint la « Faculté des sciences agronomiques de l'État » et, le 1^{er} octobre 2009, dans le cadre de sa fusion avec l'Université de Liège, la Faculté fut renommée « Gembloux Agro-Bio Tech ».

3.1. Les Amis de la Forêt de Soignes¹⁴ – le chêne Cosyn et le chêne Maziers

Deux chênes ont été dédiés à des Secrétaires généraux de la « Ligue des Amis de la forêt de Soignes ».

Le chêne Paul Cosyn¹⁵

Un chêne est dédié à Paul COSYN, fils de Maurice COSYN qui fut Secrétaire général de la Ligue de 1950 à 1951 et petit-fils d'Arthur COSYN qui fut un des membres fondateurs de la Ligue en 1909. Ce dernier était l'éditeur de guides touristiques belges du même nom (entre autres sur la forêt de Soignes). Paul COSYN assura la succession de l'entreprise familiale. Au sein de la Ligue, il fut tout d'abord Secrétaire adjoint de 1951 à 1960, puis succéda à Aimé VLEMINCQ dans la fonction de Secrétaire général de

1960 à 1995. Il fut ensuite Secrétaire général honoraire de 1995 à 2001 (date de son décès). Son épouse Jenny poursuit encore aujourd'hui son action au sein de l'Association en s'occupant du secrétariat.

A travers cet arbre, c'est toute une famille qui est mise à l'honneur pour son investissement dans la défense de la forêt de Soignes.

Le **chêne Cosyn** est situé le long du chemin des Chênes (sur la commune d'Auderghem). Il mesure 457 cm de circonférence pour une hauteur totale estimée à 38 m.

Le Chêne Maziers

Un chêne est dédié à Michel MAZIERs qui occupa le poste de Secrétaire général de la « Ligue des Amis de la forêt de Soignes » de 2002 à 2018. Il fut également l'« Historien » de cette forêt. On lui doit de nombreux articles et ouvrages sur le sujet. Il

Henri COLLEAUX

Henri COLLEAUX introduisit la régénération par groupes en forêt de Soignes. Il fut l'auteur de nombreux articles publiés dans le bulletin



Henri COLLEAUX (en civil, à gauche de la photo) avec des gardes forestiers de la forêt de Soignes
© collection Joseph Zwaenepoel

de la Société Centrale Forestière de Belgique (devenue la Société Royale Forestière de Belgique). C'est également lui qui fut chargé de la transformation du bois de Hal^a suite à sa reprise en gestion par l'Administration des Eaux et Forêts. Le monument aux patriotes est une initiative de la Ligue des Amis de la Forêt de Soignes. Il consiste en une pierre taillée dans laquelle est incrustée une plaque en bronze offerte par les usines John Cockerill. Le canton de la forêt où le monument est installé leur est également dédié.

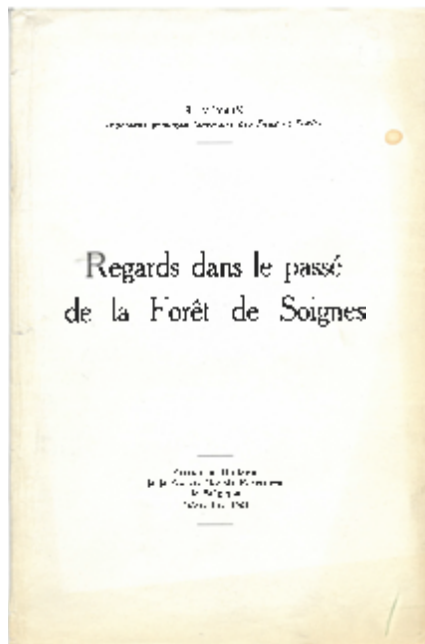
^a Le bois de Hal est une ancienne propriété des Ducs d'ARENBERG dont les biens furent confisqués au profit de l'Etat belge pour espionnage au profit de l'ennemi lors de la Première guerre mondiale

¹⁴ Un chêne a été dédié aux Amis de la Forêt de Soignes dans le cadre des fêtes du centième anniversaire de l'association. Ce chêne est situé dans le vallon du Vuylbeek, à proximité de l'étang sec.

¹⁵ Paul Cosyn fut le cinquième Secrétaire général de la Ligue. Le bulletin 2001/3 de la Ligue des Amis de la Forêt de Soignes retrace la cérémonie d'inauguration de l'arbre COSYN.

René MISSON

On doit à René MISSON une publication importante pour la forêt de Soignes (MISSON, 1963) dans laquelle il démontre, au travers



Couverture du tiré-à-part de la publication de 1963 de René MISSON « Regard dans le passé de la Forêt de Soignes »

de l'analyse des archives de l'époque autrichienne, que le hêtre sonien est une origine locale : « ... on peut quasi affirmer qu'il n'y a pas eu d'introduction d'une race étrangère de hêtres dans la forêt de Soignes dont l'indigénat est indiscutable ». Par cette publication, il contredit l'idée erronée, encore tenace aujourd'hui, selon laquelle le hêtre sonien aurait été importé d'Autriche par ZINNER pour reforester la forêt.

Une étude exploratoire de 2003 réalisée par l'INBO (Instituut voor Natuur- en Bosonderzoek) sur la génétique du hêtre corrobore ces résultats. Cette étude, réalisée sur différentes forêts de Flandre (forêt de Soignes, Wijndalebos, Gontrode et Neigembos), conclue qu'il n'y aurait pas de différence génétique entre les hêtres échantillonnés. Les résultats de cette étude exploratoire doivent, à ce stade, être pris avec prudence (VAN DER AA B., comm. pers). Une étude plus poussée mériterait d'être réalisée pour permettre de trancher définitivement cette question.

MISSON R. (1963), Regard dans le passé de la Forêt de Soignes, Bulletin de la Société Royale Forestière de Belgique : 549-566.

est décédé le 30 mars 2018. Un an plus tard, le 30 mars 2019, un chêne lui sera dédié. Le n°2 de la revue des Amis de la Forêt de Soignes de l'année 2019 retrace cet évènement.

Le **chêne Maziers** est situé au croisement de la drève du Tambour et du sentier du Vallon des Chênes (sur la commune de Watermael-Boitsfort). Il mesure 370 cm de circonférence pour

une hauteur totale estimée de 39,5 m. Il a été choisi par les « Amis de la forêt de Soignes » parmi les arbres remarquables et curieux identifiés dans la partie bruxelloise du massif (VANWIJNSBERGHE, 2014)¹⁶.

D'autres personnalités de cette association auraient méritées qu'un arbre leur soit également dédié comme, par exemple, le professeur Aimé VLEMINCQ, Secrétaire général, qui mena dans les années 1950,

¹⁶ VANWIJNSBERGHE S. (2014), Arbres remarquables en forêt. Leur identification, préservation et valori-

sation en forêt de Soignes (partie bruxelloise), *Forêt Wallonne* 128 : 26-37.

Ferdinand JANSSENS



Ferdinand JANSSENS lors de la signature du Bosdecreet en 1990 à Peer (Limbourg)

© Monique Vandesteene

En 1961, Ferdinand JANSSENS a été nommé chef de cantonnement du cantonnement de Bruxelles II. Il fut ensuite responsable de l'Inspection du Brabant du 10 novembre 1981 au 31 décembre 1982. Dans le cadre du transfert de la compétence Forêt vers les Régions, il fut transféré vers le service forestier de la Région Flamande. Il y occupa le poste d'Ingénieur en chef-directeur. Il prit sa retraite le 1^{er} mai 1993.

Pendant sa carrière, il travailla comme Conseiller dans les Cabinets Ministériels du Secrétaire d'Etat Karel POMA et du Ministre Norbert DE BATSELIER en charge de l'Environnement. Dans ce cadre, il fut chargé de préparer le premier code forestier flamand (Bosdecreet du 13 juin 1990). Il fut également Régisseur de la Donation Royale à Tervuren.

une campagne contre le projet d'aménagement en forêt de Soignes d'un périphérique entre le carrefour Léonard et Uccle.

3.2. L'Administration forestière – le chêne Liénard et le chêne Lejeune

Au sein de l'Administration forestière, la tradition veut qu'un chêne soit dédié aux Ingénieurs qui occupaient la fonction de « Woudmeester » (ou Maître des forêts), ce qui correspondait sous l'ancienne Administration des Eaux et Forêts, au grade d'Ingénieur principal chef de service (en abrégé « Inspecteur des Eaux et Forêts »)

et aujourd'hui, au grade d'Ingénieur directeur¹⁷. Tous n'ont pas souhaité qu'un chêne leur soit dédié comme, par exemple, les prédécesseurs d'Ulysse LIÉNARD, Henri COLLEAUX ou René MISSON, ou ses successeurs Matthieu GEEBELEN¹⁸ et Ferdinand JANSSENS.

Le chêne Liénard

Un chêne est dédié à Ulysse LIÉNARD. Il occupa différentes fonctions au sein de l'Administration des Eaux et Forêts. Le 5 janvier 1940, il fut nommé à la fonction de garde général des Eaux et Forêts (fonction renommée par la suite ingénieur chef

¹⁷ Il n'y a pas, actuellement, d'équivalence à ce grade dans la structure du service forestier flamand (P. HUVENNE, comm. pers.).

¹⁸ Matthieu GEEBELEN occupa la fonction de chef de

cantonement du cantonnement de Leuven. Il fut ensuite promu comme responsable de l'Inspection du Brabant du 1^{er} mars 1976 jusqu'à la date de sa retraite, le 10 novembre 1981.

de cantonnement) au cantonnement de Bruxelles II. Il rejoint ensuite l'administration centrale le 1^{er} janvier 1960 où il fut nommé Ingénieur principal chef de service. Le 1^{er} août 1962, il rejoint les services de terrain pour occuper la tête de l'inspection du Brabant – qui comprenait les cantonnements de Bruxelles I, de Bruxelles II et de Louvain – jusqu'à sa pension en 1976.

On doit à Ulysse LIÉNARD de nombreux articles dont le Livre blanc de la forêt de Soignes édité en 1975 par la Ligue des Amis de la Forêt de Soignes. A cette époque, la polémique sur la monoculture du hêtre était vive¹⁹. L'administration réagit par la plume d'Ulysse LIÉNARD qui rédigea le "*Livre blanc sur la gestion de la forêt de Soignes*". Il fut également Régisseur de la Donation Royale à Tervuren et il rédigea plusieurs catalogues de l'arboretum de Tervuren dont celui de 1986 qui fut le plus connu et le plus complet²⁰.

Le **chêne Liénard** est situé le long du sentier du Vallon des Chênes (sur la commune de Watermael-Boitsfort). L'arbre d'origine a subi les affres du temps. Pour préserver sa mémoire, la plaque a été apposée sur un chêne voisin de belle venue. Le chêne mesure 325 cm de circonférence pour une hauteur totale estimée à 34 m.

Le chêne Lejeune

Un chêne est dédié à Xavier LEJEUNE. Il entra le 1^{er} septembre 1973 à l'Administration des Eaux et Forêts comme Ingénieur attaché à l'inspection du Brabant.

¹⁹ La crise sur la monoculture du hêtre en forêt de Soignes atteint son paroxysme en 1973 par la publication du botaniste Emile ROCHE de l'article "*Soignes la plus belle hêtraie d'Europe*". Celui-ci soutenait la thèse que la forêt de Soignes est une erreur écologique.

²⁰ Les gestionnaires de l'arboretum de Tervuren ont



Ulysse LIÉNARD (avec son épouse) le 21 novembre 1976 lors de l'inauguration du chêne qui lui est dédié © Stéphane Vanwijnsberghe

En 1976, il reprit la succession de Ferdinand JANSSENS à la tête du cantonnement de Bruxelles II. Au cours de sa carrière, il connut de nombreux changements liés à l'évolution politique du pays. Dans le cadre du transfert de la compétence « Forêt » vers les Régions (en 1980, dans le cadre de la deuxième réforme de l'Etat), il fut transféré le 1^{er} janvier 1983 vers la Région bruxelloise, tout d'abord au sein de l'« Administration des Ressources Naturelles et de l'Environnement » (ARNE) puis, le 1^{er} janvier 1994, à l'« Institut Bruxellois pour la Gestion de

récemment créé un site web qui présente l'inventaire complet de la collection. Ils viennent également d'éditer un livre sur le sujet : P. Huvenne, W. Emmerichs, K. Knevel (2020). *Arboretum Géographique de Tervuren. Un tour du monde par les arbres*. Donation Royale, Bruxelles, 320p.



L'ancienne signalétique apposée sur le chêne Cosyn
© Stéphane Vanwijnsberghe

l'Environnement » (IBGE devenu, en 2018, Bruxelles Environnement (BE)). Il fut le premier responsable du service forestier bruxellois. Le 1^{er} janvier 2000, il sera nommé conseiller « Forêt » auprès du responsable de la division des Espaces verts de l'IBGE. Il obtint le grade d'Ingénieur directeur quelques mois, avant son départ à la pension le 1^{er} janvier 2003.

On lui doit le dernier projet de plan d'aménagement de la forêt de Soignes de l'Administration des Eaux et Forêts. Finalisé en 1976, ce plan fut appliqué, bien qu'il ne fut jamais officiellement approuvé. Dans le cadre de la préparation de ce projet de

plan de gestion, il réalisa diverses cartes dont la première carte des peuplements de la forêt de Soignes. Encore aujourd'hui, cette carte est une source précieuse de renseignements pour les forestiers.

Le **chêne LEJEUNE** est situé le long du chemin de Trois Couleurs (sur la commune d'Auderghem). Il mesure 452 cm de circonférence pour une hauteur totale estimée à 39 m.

4. Mise en valeur

Les arbres de mémoire bénéficient de mesures de protection particulières pour garantir leur maintien à long terme. Leur mise en valeur paysagère passe principalement par un travail dans le sous-bois (dégagement) pour permettre une bonne visibilité de l'arbre.

Par le passé, une plaque, sur laquelle figurait le nom de la personnalité à qui l'arbre est dédié, était apposée sur le tronc à plus ou moins 4 m de hauteur à l'aide d'un fils d'acier inoxydable suffisamment lâche pour accompagner la croissance de l'arbre. Dans le cadre du Schéma de structure de la forêt de Soignes²¹, la signalétique a été revue dans le but de développer une identité commune et unique de la forêt, indépendamment de la région sur laquelle elle se trouve. En ce sens, une charte graphique et une charte de mobilier ont été adoptées. C'est dans ce cadre que de nouvelles plaques de désignation des arbres de mémoire ont été installées. Les nouvelles plaques (plaques de 25 cm sur 25 cm de couleur vert forestier²²) ne sont plus fixées sur l'arbre,

²¹ Le Schéma de structure de la forêt de Soignes a fait l'objet d'une déclaration d'intention par laquelle les Régions souscrivent aux concepts et principes énoncés dans le document. Cet accord interrégional a été signé le 10 novembre 2008 par les Ministres

régionaux en charge de la matière 'Forêt'.

²² Le fond de la plaque est de couleur vert RAL 6005 et l'écriture est en beige RAL 1014. La police de caractère utilisée est la police «Son Grotesque Regular» et «Son Grotesque Stencil».



La nouvelle signalétique placée en bordure de chemin pour signaler le chêne Crahay. Sur la photo, le chêne Crahay est en arrière-fond, dans l'axe de la plaque
 © Stéphane Vanwijnsberghe

mais sur un piquet de 15 cm de côté en chêne indigène non traité placé en bordure de chemin. Elles sont placées à hauteur de hanche (à plus ou moins 1 m de hauteur) pour en limiter l'impact paysager et laisser au promeneur sa libre appréciation de l'arbre.

5. Conclusion

La forêt de Soignes abrite un large éventail de témoignages de mémoire dont, les arbres de mémoire. S'y intéresser, c'est se plonger dans l'histoire du monde forestier belge et dans l'histoire de cette forêt d'exception. C'est aussi découvrir des personnalités²³ qui, par leur action, ont marqué cette histoire.

Pour conclure, laissons la parole à P. BRADFER²⁴ :

« A mon heure dernière,
 Lorsque ma paupière sera fermée,
 Je veux que l'on m'enterre
 Sous la verte ramée.
 Au marbre noir d'ébène,
 Aux lettres d'or, aux croix argentées,
 Je préfère un vieux chêne,
 D'un taillis-sous-futaie.
 Afin que parfois, à l'aurore,
 Je puisse entendre encore
 Baliveaux !... Baliveaux !... Baliveaux ! ».

²³ Ce sujet n'a, jusqu'à présent, fait l'objet d'aucune publication. Les informations sont très dispersées et difficilement accessibles. Ainsi, il n'a pas toujours été possible de confronter différentes sources pour en évaluer la validité. L'accès aux archives de l'an-

cienne administration des Eaux et Forêts serait d'une aide précieuse pour vérifier certaines données.

²⁴ 3^{ème} couplet du chant des forestiers « Baliveaux ! ». Paroles de P. BRADFER publiées dans la revue le « Forestier Belge », 1980, 4^{ème} trimestre.

Pacte vert pour l'Europe : la Commission européenne propose une nouvelle stratégie pour protéger et restaurer les forêts de l'UE

Le 14 juillet 2021, la Commission européenne a adopté la nouvelle stratégie de l'UE pour les forêts à l'horizon 2030, une initiative phare du pacte vert pour l'Europe qui s'appuie sur la stratégie de l'UE en faveur de la biodiversité à l'horizon 2030. La stratégie contribue au train de mesures proposé pour parvenir à une réduction des émissions de gaz à effet de serre d'au moins 55 % d'ici à 2030 et à la neutralité climatique en 2050 dans l'UE. Elle aide également l'UE à tenir son engagement de renforcer les absorptions de carbone par les puits naturels conformément à la loi sur le climat. En abordant ensemble les aspects sociaux, économiques

et environnementaux, la stratégie pour les forêts vise à garantir la multifonctionnalité des forêts de l'UE et souligne le rôle central que jouent les exploitants forestiers.

Les forêts sont des alliés essentiels dans la lutte contre le changement climatique et la perte de biodiversité. Elles constituent des puits de carbone et nous aident à réduire les effets du changement climatique, notamment en refroidissant les villes, en nous protégeant des inondations importantes et en réduisant les effets de la sécheresse. Malheureusement, les forêts européennes subissent de nombreuses pressions de diverses natures, y compris celles liées au changement climatique.



Protection, restauration et gestion durable des forêts

La stratégie pour les forêts définit une vision et des mesures concrètes pour accroître la surface et la qualité des forêts dans l'UE et renforcer leur protection, leur restauration et leur résilience. Les actions proposées renforceront la séquestration du carbone grâce à l'amélioration des puits et des stocks, contribuant ainsi à l'atténuation du changement climatique. La stratégie s'engage à **protéger strictement les forêts primaires et anciennes, à restaurer les forêts dégradées** et à faire en sorte qu'elles soient **gérées durablement**, de manière à **préserver les services écosystémiques essentiels** que fournissent les forêts et dont la société dépend.

Les services écosystémiques délivrés par les forêts

Les forêts qui stockent le carbone dans la végétation et dans les sols, sont des alliés essentiels pour lutter contre le changement climatique et la perte de biodiversité et pour atténuer les effets du changement climatique, notamment en refroidissant les villes, en nous protégeant des inondations importantes et en réduisant les effets de la sécheresse. Elles sont également des écosystèmes précieux, qui abritent une part importante de la biodiversité européenne. Leurs services écosystémiques contribuent à la santé et au bien-être de nos sociétés, grâce par exemple à la régulation de l'eau et au contrôle des risques d'inondation et catastrophes naturelles, à la stabilisation des sols et à la lutte contre l'érosion, à la purification de l'air et à la régulation de la température, ainsi qu'à la fourniture de denrées alimentaires (ex. myrtilles, airelles, champignons) et de médicaments, de matériaux de construction et de combustible.

Les forêts sont des lieux de loisir, de détente et d'apprentissage.

La stratégie promeut les pratiques de gestion forestière les plus respectueuses du climat et de la biodiversité, souligne la nécessité de maintenir l'utilisation de la biomasse ligneuse dans les limites de la durabilité et encourage une utilisation efficace du bois en tant que ressource conformément au principe de l'utilisation en cascade.

Garantir la multifonctionnalité des forêts de l'UE

La stratégie prévoit également la mise en place de **régimes de paiement aux propriétaires et aux gestionnaires de forêts en échange de la fourniture de services écosystémiques autres que la production de bois**, comme par exemple pour ne pas gérer certaines parties de leurs forêts et les laisser intactes. Divers instruments comme la nouvelle politique agricole commune (PAC), permettra d'apporter un soutien plus ciblé aux exploitants forestiers et de soutenir le développement durable des forêts. Le développement d'une nouvelle structure de gouvernance pour les forêts visera à créer un espace plus inclusif permettant aux États membres, aux propriétaires et gestionnaires de forêts, à l'industrie, au monde universitaire et à la société civile de débattre de l'avenir des forêts dans l'UE et de contribuer à préserver ces atouts précieux pour les générations à venir.

Mieux comprendre ce qui se passe

La stratégie forestière annonce la proposition d'une législation visant à **renforcer la surveillance des forêts**, via la collecte de données et la transmission de rapports réguliers sur l'état des forêts dans l'UE. Une collecte de données harmonisée au niveau

de l'UE, combinée à une planification stratégique au niveau des États membres, devrait permettre d'obtenir un tableau complet de l'état, de l'évolution, et des perspectives d'évolution des forêts dans l'UE. Ce qui est essentiel pour que les forêts puissent remplir leurs multiples fonctions en faveur du climat, de la biodiversité et de l'économie.

Plantation de trois milliards d'arbres supplémentaires d'ici à 2030

La stratégie s'accompagne d'une feuille de route visant à la **plantation de trois milliards d'arbres supplémentaires dans toute l'Europe d'ici à 2030**, - le bon arbre au bon endroit et dans le plein respect des principes écologiques.

Le 9 décembre 2021, la Commission et l'Agence européenne pour l'Environnement (AEE) ont mis à disposition un outil en ligne - MapMyTree – permettant aux organisations et citoyens qui le souhaitent d'enregistrer et de cartographier la plantation de leurs arbres afin de contribuer à l'objectif européen. Cet objectif devrait permettre d'accroître la superficie forestière en Europe, ainsi que leur résilience, de contribuer à lutter contre la perte de biodiversité, à atténuer les effets du changement climatique et à s'adapter à ceux-ci. L'outil 3BT qui est déjà disponible en anglais pour les organisations, sera traduit dans toutes les langues de l'Union européenne au printemps 2022.

Plusieurs membres du collège se sont exprimés à ce sujet:

Le vice-président exécutif chargé du Pacte vert pour l'Europe, M. Frans Timmermans, a déclaré: *«Les forêts abritent la majeure partie de la biodiversité que nous trouvons sur Terre. Pour que notre eau soit propre et que nos sols soient riches, nous avons besoin de forêts en*

bonne santé. Les forêts européennes sont menacées. C'est pourquoi nous nous efforcerons de les protéger et de les restaurer, d'améliorer leur gestion et de soutenir les exploitants et les gardiens forestiers. En fin de compte, nous faisons tous partie de la nature. Ce que nous faisons pour lutter contre les crises du climat et de la biodiversité, nous le faisons pour notre propre santé et notre propre avenir.»

Selon M. Virginijus Sinkevičius, commissaire à l'environnement, aux océans et à la pêche: *«Les forêts européennes sont un patrimoine naturel précieux qui ne peut être pris pour acquis. La protection, la restauration et le renforcement de la résilience des forêts européennes sont essentiels non seulement pour lutter contre les crises du climat et de la biodiversité, mais aussi pour préserver les fonctions socio-économiques des forêts. La forte participation des citoyens aux consultations publiques montre que les Européens se soucient de l'avenir de nos forêts. Nous devons donc changer la manière dont nous les protégeons, gérons et cultivons, afin d'obtenir de réels avantages pour tous.»*

Contexte

Pour en savoir plus

Nouvelle stratégie de l'UE pour les forêts à l'horizon 2030

Questions et réponses sur la nouvelle stratégie de l'UE pour les forêts à l'horizon 2030

Fiche d'information - Nature et forêts

Fiche d'information - 3 milliards d'arbres supplémentaires

Site web 3 milliards d'arbres

Pacte vert pour l'Europe: la Commission propose de transformer l'économie et la société européennes afin de concrétiser les ambitions climatiques de l'Union

Europese Green Deal : Commissie stelt nieuwe strategie voor om bossen in de EU te beschermen en te herstellen

Op 14 juli 2021 heeft de Europese Commissie de nieuwe EU-bosstrategie voor 2030 aangenomen, een vlaggenschipinitiatief van de Europese Green Deal dat voortbouwt op de Biodiversiteitsstrategie van de EU voor 2030. De strategie draagt bij tot het voorgestelde pakket maatregelen om de uitstoot van broeikasgassen in de EU tegen 2030 met ten minste 55 % te verminderen en de EU in 2050 klimaatneutraal te maken. Ze helpt de EU ook haar belofte na te komen om meer koolstof door natuurlijke putten te verwijderen overeenkomstig de klimaatwet. De bosstrategie wil de multifunctionaliteit van de bossen in de EU waarborgen door alle sociale, economische en milieuaspecten samen aan te pakken en ze benadrukt de cruciale rol van bosbouwers.

Bossen zijn onmisbare bondgenoten in de strijd tegen klimaatverandering en verlies aan biodiversiteit. Ze fungeren als koolstofputten en helpen ons de gevolgen van de klimaatverandering te beperken, bijvoorbeeld door steden af te koelen, ons te beschermen tegen zware overstromingen en de gevolgen van droogte te beperken. Helaas staan de bossen in Europa door tal van oorzaken – waaronder de klimaatverandering – onder druk.

Bescherming, herstel en duurzaam beheer van bossen

De bosstrategie omvat een visie en concrete maatregelen om de kwantiteit en kwaliteit van de bossen in de EU te verhogen en de bescherming, het herstel en de veerkracht ervan te versterken. De



Rouge-Cloître 2018 © Frank Vassen

voorgestelde acties zullen dankzij grotere putten en voorraden meer koolstof binden en zo de klimaatverandering helpen beperken. De strategie heeft tot doel de overgebleven primaire en old-growthbossen te beschermen, aangetaste bossen te herstellen en ervoor te zorgen dat ze duurzaam worden beheerd – op een manier die de vitale ecosystemendiensten van bossen waarvan de samenleving afhankelijk is, bewaart.

Ecosystemendiensten die door bossen worden geleverd

Bossen die koolstof opslaan in vegetatie en bodem zijn belangrijke bondgenoten bij de bestrijding van klimaatverandering en biodiversiteitsverlies en het beperken van de gevolgen van klimaatverandering, met inbegrip van koelsteden, het beschermen van ons tegen grote overstromingen en het verminderen van de gevolgen van droogte. Het zijn ook waardevolle ecosystemen, die een belangrijk deel van de Europese biodiversiteit herbergen. Hun ecosystemendiensten dragen bij tot de gezondheid en het welzijn van onze samenlevingen, zoals waterregulering en overstromingsrisicobeheersing en natuurrampen, bodemstabilisatie en erosiebeheersing, luchtzuivering en temperatuurregulering, evenals de levering van voedsel (bijv. bosbessen, veenbessen, schimmels) en geneesmiddelen, bouwmaterialen en brandstof. Bossen zijn plaatsen van ontspanning, ontspanning en leren.

De strategie bevordert de meest klimaat- en biodiversiteitsvriendelijke bosbeheerpraktijken, benadrukt de noodzaak om het gebruik van houtachtige biomassa binnen de grenzen van duurzaamheid te handhaven en moedigt een efficiënt gebruik van hout als hulpbron aan overeenkomstig het beginsel van cascadering.

De multifunctionaliteit van de bossen in de EU waarborgen

De strategie voorziet ook in de ontwikkeling van betalingsregelingen voor boseigenaren en -beheerders die alternatieve ecosystemendiensten verstrekken, bv. door delen van hun bossen intact te houden. Dankzij onder andere het nieuwe gemeenschappelijk landbouwbeleid (GLB) kan meer gerichte steun worden verleend aan bosbouwers en voor de duurzame ontwikkeling van de bossen. De nieuwe beheerstructuur voor bossen zal een inclusievere ruimte creëren voor de lidstaten, boseigenaren en -beheerders, de industrie, de academische wereld en het maatschappelijk middenveld om de toekomst van de bossen in de EU te bespreken en deze waardevolle troeven voor de komende generaties te helpen bewaren.

Tenslotte wordt in de bosstrategie een wetgevingsvoorstel aangekondigd om de controle van en de rapportage en gegevensverzameling over bossen in de EU te verbeteren. Geharmoniseerde gegevensverzameling in de EU, in combinatie met strategische planning op het niveau van de lidstaten, zal een volledig beeld geven van de toestand, de evolutie en de verwachte toekomstige ontwikkelingen van de bossen in de EU. Dat is van cruciaal belang om ervoor te zorgen dat bossen hun vele functies op het gebied van klimaat, biodiversiteit en economie kunnen vervullen.

Drie miljard extra bomen planten tegen 2030

De strategie gaat vergezeld van een stappenplan om tegen 2030 in heel Europa drie miljard extra bomen te planten - de juiste boom op de juiste plaats en met volledig respect voor ecologische principes.

Op 9 december 2021 hebben de Commissie en het Europees Milieugentschap (EEA) een online tool beschikbaar gesteld - MapMyTree - waarmee organisaties en burgers die dat willen, de aanplant van hun bomen kunnen registreren en in kaart kunnen brengen om zo bij te dragen aan de Europese doelstelling. Deze doelstelling moet helpen om het bosareaal in Europa te vergroten, hun veerkracht te vergroten, het verlies aan biodiversiteit aan te pakken en de effecten van klimaatverandering te verzachten en aan te passen. De 3BT-tool, die al in het Engels beschikbaar is voor organisaties, wordt in het voorjaar van 2022 vertaald in alle talen van de Europese Unie.

Verklaringen van de leden van de Commissie:

Frans Timmermans, uitvoerend vice-voorzitter voor de Europese Green Deal: *“Bossen huisvesten het grootste deel van de biodiversiteit die we op aarde vinden. Voor schoon water en vruchtbare bodems hebben we gezonde bossen nodig. De bossen van Europa lopen gevaar. Daarom zullen wij ons inspannen om ze te beschermen en te herstellen, om het beheer van de bossen te verbeteren en bosbouwers en bosverzorgers te ondersteunen. Uiteindelijk maken we allemaal deel uit van de natuur. Wat we doen om de klimaat- en biodiversiteitscrisis te bestrijden, doen we voor onze eigen gezondheid en toekomst.”*

Virginijus Sinkevičius, commissaris voor Milieu, Oceanen en Visserij: *“De Europese bossen zijn een waardevol natuurlijk erfgoed dat we niet als vanzelfsprekend mogen beschouwen. De Europese bossen beschermen, herstellen en de veerkracht ervan opbouwen is niet alleen essentieel om de klimaat- en biodiversiteitscrises tegen te gaan, maar ook om de sociaal-economische functies van bossen te behouden. Uit de grote betrokkenheid in openbare raadplegingen*

blijkt dat de Europeanen begaan zijn met de toekomst van onze bossen. Daarom moeten we de manier waarop we onze bossen beschermen, beheren en laten groeien zodanig veranderen dat iedereen er voordeel bij heeft.

Achtergrond

Bossen zijn essentiële bondgenoten in de strijd tegen klimaatverandering en verlies aan biodiversiteit, dankzij hun functie als koolstofputten en hun vermogen om de gevolgen van de klimaatverandering te beperken, bijvoorbeeld door steden af te koelen, ons te beschermen tegen zware overstromingen en de gevolgen van droogte te beperken. Het zijn ook waardevolle ecosystemen die een groot deel van de biodiversiteit in Europa huisvesten. Hun ecosysteemdiensten dragen bij tot onze gezondheid en ons welzijn door middel van waterregulering, voorziening van voedsel, medicijnen en materiaal. Ze verminderen het risico op rampen en verbeteren het toezicht op de stabilisatie en erosie van de bodem, lucht- en waterzuivering. Bossen zijn een plek voor recreatie, ontspanning en leren, en maken deel uit van de bestaansmiddelen.

Meer informatie

Nieuwe EU-bosstrategie voor 2030

Vragen en antwoorden over de nieuwe EU-bosstrategie voor 2030

Factsheet over natuur en bossen

Factsheet – 3 miljard extra bomen

3 miljard bomen website

Europese Green Deal: Commissie stelt transformatie van economie en samenleving van de EU voor om aan klimaatambities te voldoen

Wanneer sporen van recente geschiedenis hopeloos verloren zullen gaan ...

par Ronny MATTELAER
Natuurgids-FURA gids Tervuren

De titel van deze bijdrage lijkt precies een noodkreet te zijn ?

Ja, dat zal het geval zijn, indien men bepaalde relictten en sporen, voortkomend in het Zoniënwoud, en die dateren van de Duitse bezetting tijdens de tweede wereldoorlog, laat teloor gaan.

Aansluitend op het artikel "Een nieuw beheerplan voor het Zoniënwoud"¹ heb ik de moeite genomen om het volledig plan te raadplegen.

In het Beheersplan², Boek I, Hoofdstuk II, komt de geschiedenis van het Zoniënwoud en de beschrijving van de stenen- en geschiedkundige relictten knap en uitvoerig voor; dit over de ganse tijdlijn, vanaf 65 miljoen jaren geleden tot heden. Jammerlijk genoeg komen de gebeurtenissen tijdens de Wereldoorlogen maar weinig aan bod, en worden bepaalde sporen ervan, die nu nog zichtbaar zijn, niet vermeld. In slechts 3 zinnen worden de gebeurtenissen tijdens Wereldoorlog II weergegeven:

"Op 13 november 1940 wordt het bos geteisterd door een krachtige orkaan, waarbij 25.000 m³ bomen worden ontworteld. In die

tijd voeren de Duitsers een uitzonderlijke kap uit van meer dan 26.000 m³. Op het einde van de oorlog berokkent de ontploffing van verschillende munitieopslagplaatsen het bos eveneens heel wat schade."

Dat de Duitsers, vanaf 1940 tot september 1944, een enorm munitiedepot in het Zoniënwoud beheerd en uitgebaat hebben, dat zich strekte van Waterloo tot de 4 Armen (Tervuren), en van de Middenhut tot aan de Waalse grens, en dat een draaischijf uitmaakte voor munitie- en grondstoffenvervoer komt niet te berde, alhoewel de geschiedenis ervan nu gekend is en er een aantal restanten ervan nog duidelijk zichtbaar zijn.

Waarschijnlijk is het , bij gebrek aan informatie, dat dit stuk geschiedenis niet of niet beter gekend is, tenzij men dit droevig verleden wil wegstoppen ?

Het ligt hier niet in mijn bedoeling de gebeurtenissen en werkzaamheden van dit zeer belangrijk munitiedepot te beschrijven. David Scheys, medewerker van de Heemkundige Kring van Hoeilaart, doet het doordacht en uitvoerig in een lijvig artikel³, dat gepubliceerd werd in het tijdschrift van die kring.

In 2011, na 4 jaren zoekwerk naar de sporen die dit Duits munitiedepot heeft nagelaten, heeft David Scheys de mogelijkheid gekregen van de Heemkundige Kring van

¹ Samenvatting van het Beheersplan in Soignes-Zoniën, Driemaandelijks tijdschrift van de Vrienden van het Zoniënwoud, 2020-4; feitelijk toegespitst op het Brussels gedeelte, maar waarvan de geschiedenis het volledige Zoniënwoud bestrijkt.

² Het uitvoerig Beheersplan is opvraagbaar via Leefmilieu Brussel

³ Zie referentie 3



Plattegrond van het Duitse munitiedepot*

A : Munitiedepot Welriekende; **B** : Voertuigendepot; **C** : Kommandatuur, brandstofdepot en onderofficierscholen; **D** : Station Groenendaal; **E** : Station Hippodroom; **F** : Munitiedepot Groenendaal; **G** : Munitiedepot Waterloo; **H** : Munitiedepot Sint-Genesius-Rode; **I** : VI-site; **J** : Munitiedepot Tervuren; **K** : Munitie buiten het munitiedepot; **L** : inslag twee bommen; **M** : Plaats waar Amerikaanse B17 bommenwerper van de 8^{ste} Luchtmacht; **N** : Driekantspoor; **O** : Schuil- of gevechtsoopgravenstelsel

* Overgenomen van Zoniën (driemaandelijks tijdschrift uitgegeven door de Heemkundige Kringen van Overijse en Hoeilaart), 2011, Nr 3, volledig gewijd aan de "Militaire aanwezigheid in het Zoniënwoud tijdens de 20ste eeuw", door David Scheys

Hoeilaart om zijn bevindingen te publiceren. In zijn artikel steunt hij niet alleen op interviews met personen uit de Druivenstreek, die gedwongen werden tijdens WO II in het depot te werken, maar raadpleegt hij ook stafkaarten, afkomstig van het Ministerie van Landsverdediging, die, na 40 jaar te hebben "gerust" in archievenkelders in Moskou, eindelijk de archieven van het Leger hebben vervoegd.

Schutstellingen, loopgraven, munitiebarakken, transmissietorens en andere oorlogselementen zijn op deze stafkaarten

aangeduid. Vele restanten ervan zijn jammerlijk genoeg al verdwenen, wegens gebrek aan informatie van houtkappers, of wegens aarzelingen van bepaalde personen, die niet geloofden dat dit "originele" restanten waren. Ook heeft de natuur zijn steentje bijgedragen en zijn bepaalde restanten thans volledig overwoekerd.

Toen het artikel van David Scheys gepubliceerd is, heeft de gidsvereniging "Natuurgroepering Zoniënwoud vzw"⁴ het

⁴ "Natuurgroepering Zoniënwoud vzw", natuurgidsvereniging, gespecialiseerd in natuurwandelingen in en om het Zoniënwoud, website : www.ngz.be



Fundamenten (pijlers) van munitiebarakken in depot Groenendaal (eigen foto)



Tot nu toe goed -bewaarde Duitse schutterstelling in het Munitiedepot Groenendaal (eigen foto)

initiatief genomen om, in samenspraak met de Zoniënwoudbeheerders, in het pakket “thema-wandelingen” een “oorlogswandeling” in te schakelen, die bepaalde plekken en restanten in het licht stelt.

De meeste nog zichtbare restanten bevinden zich op het Vlaamse grondgebied van het Zoniënwoud, maar ook op het Brusselse grondgebied bevinden zich restanten. Een indrukwekkend relict daar is het platform, dat zich bevindt aan de Fazantendreef. Het is gelegen aan een privé pad voor paarden, waar vroeger voetgangers niet werden geduld; dit is waarschijnlijk de reden dat het platform tot nu toe niet geïndaliseerd werd.

Ik heb, als gids, kunnen ervaren dat naast de prachtige natuur die het Zoniënwoud ons biedt, wandelaars ook veel interesse betonen naar het stenen en geschiedkundig erfgoed dat zich in het woud bevindt.

Het Beheersplan Brussel voorziet voor de gedenkstenen en monumenten een opwaardering door een gericht ingrepen in de aangrenzende bestanden...

Hopelijk geschiedt dit ook voor het ganse Zoniënwoud... zonder de relictten van WO II te vergeten.



Platform in de omgeving van de Fazantendreef (eigen foto)

Quand des traces d' Histoire récente risquent de se perdre ...

résumé français de l'article de Ronny MATTELAER

L'auteur, guide-nature en forêt de Soignes, lance quasi un cri d' alarme afin que des traces encore existantes du Patrimoine datant surtout de la deuxième guerre mondiale ne soient pas perdues définitivement. Suite à la publication « een nieuw beheerplan voor het Zoniënwoud » dans ce trimestriel (2020-4), constituant un résumé du plan de gestion de la forêt de Soignes, partie Bruxelles, l'auteur constate que, dans le plan proprement dit, seules 3 phrases sont consacrées à l' existence pendant 4 ans d' un immense dépôt de munitions en Forêt de Soignes. Le dépôt se situait de Waterloo jusqu'aux 4 Bras de Tervuren et de l'Espinette centrale jusqu'à la lisière wallonne (Drève des Meutes).

L'article s'appuie sur des recherches effectuées par Monsieur David Scheys dans les archives de la Défense Nationale et sur le terrain, et publiées dans la publication ZONIËN, éditée par les Cercles historiques du Beierij van IJse (Overijse) et het Glazen Dorp (Hoeilaart), 2011 N° 3 . Des personnes qui avaient travaillé dans ce dépôt ont été interrogées. Outre l'histoire de leur vécu, des témoins de positions de tir, de tours de transmission, de tranchées de défense et de baraques à munitions ont pu encore être identifiés. Peut-on espérer que cet « oubli » dans le Plan cité sera comblé et que des mesures seront prises afin de sauvegarder ces traces de notre Patrimoine.



Xavier LEJEUNE à Trois Fontaines (1992)

In memoriam Xavier Lejeune

19 décembre 1937 – 5 mars 2022

Nous avons appris le décès de Xavier LEJEUNE le samedi 5 mars 2022 à la clinique Ste-Anne / St-Remy où il se trouvait en soins palliatifs depuis quelques jours. Il s'en est allé paisiblement après une longue lutte contre le cancer.

Xavier LEJEUNE était Ingénieur agronome des Eaux et Forêts sorti de l'université catholique de Louvain. Après un bref passage en Afrique, il entra à l'Administration des Eaux et Forêts le 1^{er} septembre 1973. Comme jeune ingénieur, il fut attaché à l'inspection du Brabant. En 1976, il reprit la tête du cantonnement de Bruxelles II. Sa carrière connue les changements liés à l'évolution de la Belgique. Dans le cadre du transfert de la compétence « Forêt » vers les Régions, il fut transféré en 1983, avec une équipe de gardes et d'ouvriers forestiers vers la Région bruxelloise au sein de l'Administration des Ressources Naturelles et de l'Environnement (ARNE) pour y créer un service forestier bruxellois (cantonement de Bruxelles). Cette Administration fut ensuite intégrée en 1994 à l'Institut Bruxellois pour la Gestion de l'Environnement au sein de la Division des Espaces verts. Il y occupa le poste de Chef du département 'Forêt'. Il prit sa pension le 1^{er} janvier 2003. 6 mois avant son départ, il fut promu au grade d'Ingénieur directeur.

Xavier Lejeune oeuvra tout au long de sa carrière en forêt de Soignes. Il fut également un membre actif au sein de la Ligue des Amis de la Forêt de Soignes dont il fut secrétaire.

À sa famille, nous présentons nos très sincères condoléances.

Stéphane VANWIJNSBERGHE



Ingénieur agronome de formation, **Xavier LEJEUNE** a rejoint le Conseil d'Administration de la Ligue des Amis de la Forêt de Soignes en 1978. Il avait 40 ans et était à ce moment-là Ingénieur principal à l'Administration des Eaux et Forêts

Il devint secrétaire adjoint de notre association en 2002 et occupa cette fonction jusqu'à l'Assemblée Générale de 2014.

À 77 ans, il se retira après 36 ans de présence au sein du Conseil d'Administration où il intervenait comme expert de la forêt de Soignes, lui qui était devenu entre-temps, ingénieur directeur à l'IBGE (Institut Bruxellois pour la Gestion de l'Environnement).

il rédigeait régulièrement pour notre Revue des articles sur le futur des forêts face au changement climatique, sur les rencontres et journées forestières, sur la filière bois, les écoponts, les espèces exotiques, etc.

Il resta actif jusqu'au bout, organisant souvent le banquet des Amis de la Forêt de Soignes, lisant journaux et revues techniques et collaborant à la rubrique des nouvelles forestières 'Lu, vu, entendu / Gelezen, gezien, gehoord », rubrique créée par notre regretté Secrétaire général, Michel Maziers, en 2001 et qui tenait alors sur une page. Passionné par ses lectures, Xavier Lejeune en fit dans notre dernière revue une rubrique de 17 pages où il sortit de la forêt de Soignes et des forêts ardennaises pour nous informer largement des atteintes à l'environnement et des mesures de préservation pour les

générations futures, de la Cop 26 et des inondations de juillet dernier.

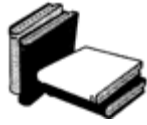
C'est le souvenir d'un homme dévoué, avenant et attachant que nous garderons de lui.

Nous adressons toutes nos marques de sympathie à Françoise son épouse, à Gaétan et Séverine, son fils et sa fille, à ses petits enfant et à sa famille.

Serge LAURENT
*Vice-Président des Amis
de la Forêt de Soignes*

12/03/2022





Vu, lu, entendu

La Libre Belgique

8 décembre, « Une banque pour créer les semences du futur », par L. DE CHARETTE

Actuellement 50 000 échantillons sont conservées de graines ou de plantes in vitro – vigne, maïs, sorgho, blé dur, riz, coton, arachide, cacao, café -, dans l'archipel du Svalbard en Norvège.

9 décembre, « Bois de la Cambre », par A. de Marneffe

La commune d'Uccle attaque à nouveau la ville de Bruxelles. Boris Dilliès, bourgmestre d'Uccle, demande rouvrir l'ouest du bois de la Cambre pour fluidifier la circulation et ne pas pénaliser les navetteurs.

10 décembre, « Haro sur le crime environnemental », par C. BOILEAU

L'Union européenne conte durcir le ton contre l'éco-criminalité d'envergure, souvent transfrontalière. Une nouvelle directive pourrait permettre d'y parvenir, à condition de trouver la recette d'un cadre commun. (Claire Dupont, cabinet Milieu, spécialiste en droit environnemental)

10 décembre, Jette plante sa «micro-forêt urbaine» de 900 arbres sur 300 m².

23 décembre, par Ro. Ma.

La commune de Jette, soutenue par 6 354 signataires d'une pétition, s'adresse à la Ministre flamande Lydia Peeters de la mobilité en contestant la suppression de la sortie 9 du ring (Vemmel) et l'élargissement de la rocade.

8 janvier, par S. DEVILLERS

Les 300 aventuriers du radeau ont étudié pendant 30 ans la cime en forêt équatoriale. Ils ont démontré la grande biodiversité de la canopée de cette forêt.

14 janvier, par R. MASQUELIER

Rhode et Waterloo redoutent une fermeture ou une mise à sens unique de l'avenue A. Dubois à Hoeilaart, à cause du réaménagement du carrefour de Groenendael. Ce serait une catastrophe pour la mobilité à Waterloo. La Hulpe s'oppose aussi à ce projet. Rappelons que la Werkvennootschap ambitionne de réaménager trois autres carrefours: celui des Quatre-Bras, Léonard et de Notre-Dame-au-Bois (Jezus Eik). Ces chantiers qui ne devraient commercer avant 2028-2029.

27 janvier 2022

« Remarquable ! »: une harde de sangliers en balade sur l'avenue de Terwueren à Woluwe-Saint-Pierre.

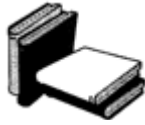
Le Soir

17 décembre, « La biodiversité wallonne toujours en souffrance », par P. MARTIAL

Certaines espèces animales sont plus menacées d'autres, notamment les oiseaux, les papillons et les chauves-souris.

17 décembre, J.-C. VANTROYEN

«Les arbres ont sur moi une incidence positive» suivant Alain Baraton, jardiner en chef du parc du château de Versailles,



qu'il connaît bien en écrivant le « Dictionnaire amoureux des arbres ».

18 et 19 décembre, M. DE MUELENAERE

Comment la Wallonie entend se prémunir des futures sécheresses.

28 décembre, « », par L. HIRTZMANN, La faune de l'Arctique malade du réchauffement climatique. C'est le cas du grand ours du Canada, des ours polaires et des renards de l'Arctique.

11 janvier, M. DE MUELENAERE

le climat reste chaud, le méthane inquiète.

11 janvier, « Environnement, Rachamps, village symbole d'un parfait intégré », par Jean-Luc BODEUX

Précurseur dans la replantation de bandes boisées, ce village ardennais a fait de nombreux émules aux quatre coins de la Wallonie.

La Capitale (Sud Presse)

8 janvier 2022, Zhen-Zhen ZVENY

Forêt de Soignes: un troisième chevreuil tué en un mois par un chien en liberté ».

7 mars

« Ecolo ne veut pas que les gardes forestiers bruxellois soient armés ! ». Bruxelles est la seule région où les gardes-forestiers ne peuvent plus porter d'armes.

Le Vif

23 février. « Non à une capitale hostile aux chiens ! », Carte blanche

J. DE PATOUL (vétérinaire et député bruxellois) et F. COULDREY (échevine à Auderghem) mettent en avant la santé des chiens pour contester la proposition de rendre la laisse obligatoire pour les chiens en Forêt de Soignes bruxelloise.

RTBF

13 janvier

Rétrospective sur les dégâts des inondations de la mi-juillet dans plusieurs vallées de cours d'eau en Wallonie et en particulier dans la vallée de la Vesdre.

14 janvier 2022

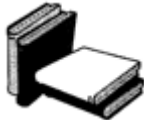
Trois chevreuils morts en un mois en forêt de Soignes : « Les chiens ne sont pas assez tenus en laisse ». La question d'une harmonisation des règles en matière de tenue en laisse sur toute la forêt est soulevée.

14 janvier 2022

« Zafi cycle : le vélo artisanal en bois de la Forêt de Soignes ».

22 février

« 250 arbres au sol : la forêt de Soignes n'a pas trop souffert du passage des tempêtes ».



RTL-TVI

13 janvier

Rétrospective sur les dégâts des inondations de la mi-juillet ans plusieurs vallées de cours d'eau en Wallonie et en particulier dans la vallée de la Vesdre.

14 janvier 2022

Des panneaux installés au bord de l'Escaut expliquent pourquoi donner du pain aux oiseaux est mauvais pour leur santé et l'écosystème.

21 janvier

M. LEBRUN chercheur en nanotechnologies et doctorant, travaille sur un test plus facile, grâce à du papier, pour détecter les traces bactériennes dans les cours d'eau et les fontaines pour être sûr de la qualité des eaux.

ARTE

Janvier 2022, « Bruxelles sauvage, faune capitale

Reportage de 2015 sur la nature dans la métropole : <https://www.arte.tv/fr/videos/086850-000-F/bruxelles-sauvage-faune-capitale/>

L'Echo du Marais, revue de l'asbl CEBE (Commission de l'environnement de Bruxelles et environs) 44, rue Mosselmans à 1140 Bruxelles.

Hiver 2021

Opération Chlorophylle des 31 mars et 1^{er} avril 2021

Friche Josaphat : fin de la 2^e enquête publique

L'aristoloche clématite

Quelques hôtes du robinier faux-acacia

Infrabel et le triton alpestre : une expérience sonore.

L'armillaire couleur de miel au Walckiers.

Invasion de pucerons du sycomore au Moeraske-Walckiers.

Natagora, revue bimestrielle, 1, Traverse des Muses à 5000 - Namur.

avril 2022

L'étourneau, l'ami mal-aimé

Nos réserves : Voyage aux sources de l'Our

Retour sur image : Pas de saison pour les gestions !

Au jardin : La biodiversité au ras du gazon

Territoire : Boneffe : le débat ne fait que commencer

Éthologie : Le twitcher et la mouette de Ross

Agenda des gestions : Retrouvons nos manches !

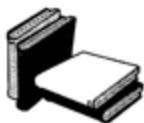
Le coin des enfants : L'oiseau qui formait des nuages

Les trésors du jardin : La fleur des rois

Le croquis de l'insectologue : Le petit soleil du sous-bois

XL et SB

Gelezen, gezien, gehoord



De Standaard

BRUZZ

7 februari 2022, « Natuurgebied ziet Fifi niet graag komen », H.VAN DEN EYNDE

Een Gentse studie leert dat met hun urine en uitwerpselen overbemesten de huisdieren het kwetsbare ecosysteem.

28 januari 2022

Groep everzwijnen op middenberm Tervurenlaan: 'Verrast door hun aantal en hun gedrag'

XL en SB

Pensez à être en règle de cotisation !

Votre indispensable soutien, entre autre financier, à notre association.

Les promenades du jeudi et du dimanche sont gratuites, mais il est indispensable d'être en règle de cotisation.

Cotisation 2022

Membre adhérent	15,00€	Gewoon lid
Couple et famille	20,00€	Echtgenoten en familie
Membre protecteur	25,00€ min	Beschermend lid

Compte BE04 2100 5186 3831

Rekening BE04 2100 5186 3831

« RGPD : sauf avis contraire, les membres acceptent que nous détenions leurs coordonnées à caractère personnel, en vue de pouvoir les contacter ultérieurement. Ces informations ne sont pas utilisées dans un but commercial, ne sont pas revendues et ne sont pas communiquées à des tiers. Les membres qui souhaitent supprimer ou corriger ces données sont invités à nous contacter.»

“GDPR: behoudens andersluidend advies, laten de leden toe dat wij hun persoonlijke gegevens bijhouden om hen later te kunnen contacteren. Deze inlichtingen worden niet gebruikt met een handelsdoel, worden niet doorverkocht en worden niet meegedeeld aan derden. De leden die deze gegevens wensen te wissen of te verbeteren worden verzocht met ons contact op te nemen”

Pour améliorer notre communication, nous souhaitons ajouter dans notre « fichier membres » votre adresse e-mail et/ou votre téléphone. Auriez-vous l'obligance de transmettre ces informations, ou toute modification ou suppression, par e-mail à soignes.zonien@gmail.com, par écrit au siège social ou par téléphone/SMS au 0484 61 24 33 (Mme Raquel SEVILLA). Merci d'avance.

Om onze communicatie te verbeteren zouden wij graag ons gegevensbestand bijvullen met uw e-mail en/of tél. nummer, of enige wijziging of verwijdering. Graag ontvangen wij die op soignes.zonien@gmail.com, schriftelijk aan onze maatschappelijke zetel of tel./SMS 0484 61 24 33 (Mw Raquel SEVILLA). Dank U bij voorbaat.

Les promenades - De wandelingen

Les guides / De gidsen

Roger BUELENS	0477 51 83 79	Colette MOULAERT	0479 30 51 06	Francis SPALLAERT	0472 43 13 04
Georges DELBEUCK	0473 24 22 58	Angela PIACENZA	02/640 87 01 + rép.	Anne TELLER	0474 74 12 14
François DE MEERSMAN	0473 57 14 69		0472/65 35 84	Jean-Paul VERBOOMEN	0477 46 05 29
Jeannine HENDRIX	0494 47 76 78	Liliane PIJCK	0474/87 00 26	Jacques VERCHEVAL	0479 73 44 67
Serge LAURENT	0495 29 15 04	Raquel SEVILLA	0484 61 24 33		

Promeneurs : respect des réglementations (notamment pour la circulation en forêt et les chiens)
responsabilité personnelle (assurances familiale et individuelle Accidents recommandées)

Wandelaars : reglementen respecteren (nml. in verband met het verkeer in het woud en de honden)
persoonlijke verantwoordelijkheid (familiale verzekering en ongevallenverzekering aanbevolen)

31

Réunion des guides / Vergadering van de gidsen op : Mardi / Dinsdag 17/15/2022 - 2:22 pm - rue Capouilletstraat 3A 1060 St-Gilles
 Chez / Bij Colette MOULAERT - STIB/MIVB - Métro 2 -6 Louise Trams 8-92-93-97 Stéphanie / Stefania

Légende

Promenade circulaire (aller-retour)
 Pique-nique intégral
 Pique-nique à emporter (consommé dans un café)
 Petite restauration facultative
 prendre son pique-nique aussi)
 Petite restauration obligatoire
 Promenade facile - moyenne - difficile
 Iden avec possibilité de demi-promenade

Légende

AR/HT
 p.n.
 +
 +/++
 +++
 0 00 000
 ¶ ¶¶ ¶¶¶¶

Rondwandeling (heen-terug)
 Volledig pic-nic
 Middagmaal meenemen (in een café gegeten)
 Kleine restauratie verkrijgbaar (on peut (pic-nic ook toegelaten)
 Kleine restauratie verplicht
 Gemakkelijke - middelmatige - moeilijke wandeling
 Idem maar halve wandeling mogelijk

Transports publics : De Lijn, la STIB et les TEC ne peuvent plus garantir leurs horaires pour l'instant (trafic urbain, déviations)/ Il est donc conseillé aux promeneurs de contacter les guides pour s'assurer que les horaires annoncés n'ont pas été modifiés
 Openbaar vervoer : momenteel kunnen De Lijn, de MIVB en de TEC de tram- en busuurregelingen niet garanderen (stadsverkeer, omleggingen). De wandelaars worden dus verzocht de gidsen te contacteren om er zeker van te zijn dat ze niet gewijzigd zijn

Jour	Heure	Départ	Halte de midi	Retour	Parcours	Repas	Guide
Dag	Uur	Vertrek	Middaghalte	Terug	Route	Maal	Gids
Avril / April 2022							
D/Z	03	10:00	St-Ag-Berchem-St-AG. (Alcyons)	Stuyvenberg	-	0	COLETTE
STIB/MIVB Tram 82 - Alcyons							
J/D	07	9:50	Braine l'Alleud- Mt Gordon	Ohain (Xin Yue)	Braine l'Alleud- Mt Gordon	+++0¶¶	JACQUES
TEC Bus 365a - Bru_Midi/Zuid 08:50 - Bascule 09:07 - Viviers d'Oie 09:16 - Mt Gordon 09:50							
D/Z	10	10:30	Herrmann-Debroux	Wiener (Tembys)	Wiener	+0¶¶	JEAN-PAUL
STIB/MIVB Métro 5 - Tram 8 - Bus 41-72 Herrmann-Debroux							
J/D	14	10:17	Dworp (Sportschuur)	Braine-le-Château	Dworp	+0¶¶	RAQUEL
Bus De Lijn 153 - Uccle-Calevoet 09:52 - Dworp-Sportschuur 10:17							
D/Z	17	10:30	Stokkel	Watermael - pL Keym (Le Roi Albert)	Stokkel	+0¶¶	FRANCIS
STIB/MIVB Métro 1 - Tram 39 - Bus 36 - Stokkel / Stokkel							
J/D	21	10:00	Jurbise	Nimy	Mons	+00¶¶	ROGER
SNCB/NMBS Bru-Nd 09:13 (> Quiévrain) - Bru-Centr 09:17 - Bru-MIZ 09:24 - Jurbise 10:02							
D/Z	24	10:00	Anderlecht (Eddy Merckx)	Vogelzang		+0¶¶	JEANNINE
Métro 5 - Eddy Merckx							
J/D	28	11:12	Blankenberge	Wenduine (Bij Mady en Peter)	Blankenberge	+0¶¶¶	FRANÇOIS
STIB/MIVB Tram 4-51-92 - Bus 38-41-43-98 Square des Héros / Heldensq.							

Midweek Roth 25-29/04/22

Jour **Heure** **Départ** **Halte de midi** **Retour** **Parcours** **Repas** **Guide**
Dag **Uur** **Vertrek** **Middaghalte** **Terug** **Route** **Maal** **Gids**

Mai / Mei 2022

D/Z 01	10:06	Villers-la-Ville - gare SNCB/NMBS Bru-Centr. 10:37 (> Arlon) - Bru-Schuman 10:51 - Ottignies 11:15 V3 X 11:25 V11 (> Namur) - Villers-la-Ville 11:42 Retour Tangissart 16:26	Villers-la-Ville (Chalet de la Forêt) Tangissart		5 + 6 km	+ / + + 0-	SERGE
J/D 05	09:45	Drogenbos (Château) STIB / MIVB Tram 82 Drogenbos Château / Kasteel Terminus	Touneppe Hal		9,3 + 6 km	+00¶¶	ROGER
D/Z 08	10:30	Boitsfort/Bosvoorde - Wiener STIB/MIVB Tram 8 - Bus 95 Wiener	Wiener (Temby's) Fort-Jaco				JEAN-PAUL
J/D 12	10:51	Fléron (Prévot) SNCB/NMBS Bru.-Centr. (> Eupen) 09:00- Bru.-Nd 09:07 - Liège-Guillemins 09:59 x TEC Bus 138 (> Verviers) 10:20 - Fléron 10:51	Fléron (Café de la Poste) Liège-Guillemins		4 + 10 km	+0¶¶	JACQUES
D/Z 15	10:30	XL-Flagey STIB/MIVB Tram 81 - Bus 38-59-60-71 - TEC 366 - Flagey	Uccle-St-Job XL-Flagey		8 + 8 km		FRANCIS
J/D 19		Wemmel(Vijver)	Ossel (Osselstar) Wemmel				GEORGES
D/Z 22	10:30	Hippodrome de Boitbort Renbaan van Bosvoorde STIB/MIVB Tram 8 - Hippodrome de B./Renbaan van B.	Forêt de Soignes Boitsfort/Bosvoorde - Wiener			p.n. 0¶¶	JEANNINE
J/D 26	10:52	Libramont SNCB/NMBS Bru-Centr 08:37 - Bru-Nd 08:43 - Bru-Schuman 08:51 - Ottignies 09:17 - Libramont 10:52	Grandvoir Libramont		10 + 8 km	0	FRANÇOIS
D/Z 27	10:30	Drijpikkel De Lijn Bus 251 - Gare du Nord 10:00 - Roi Baudouin 10:23 - Drijpikkel 10:30	Meise - Jardin Botanique Après-midi libre			+ / + + 0¶¶	COLETTE

Jour	Heure	Départ	Halte de midi	Retour	Parcours	Repas	Guide
Day	Uur	Vertrek	Middaghalte	Terug	Route	Maal	Gids
Juin / Juni 2022							
J/D 02	10:56	Mélin (Eglise) SNCB/NMBS Bru-MIZ 09:11 (>Genk) - Bru-Centr 09:16 - Bru-Nd 09:22 - Leuven 09:39 X TEC Bus 18 10:07 (>Jodoigne)- Mélin (Eglise) 10:58	Jodoigne (Café La Diligence)	Jodoigne (Gare des Bus TEC)	9 + 6 km	+0¶	JACQUES
D/Z 05	10:46	Houyet BSNCB / NMVB - Bru-Centr (> Luxembourg) 08:37 - Bru-Lxb 08:55 - Ottignies 09:17 - Namur 09:43 V10 XV08 (> Libramont) 09:55 - Houyet 10:46	Gendron-Celles	Anseremme	8 + 6 km	+++00	SERGE GEORGES
J/D 09		Battice SNCB/NMBS Bru-Centr. 09:00 (> Eupen) - Bru-Nd 09:07 - Verviers 10.21 X Bus TEC	Val Dieu	Aubel			
D/Z 12	10:30	Boitsfort/Bosvoorde - Wiener STIB/MIVB Métro 5 - Tram 8 - Bus 41-72 - Herrmann-Debroux	Groenendaal (Ariosa)	Wiener		+0¶	JEAN-PAUL
J/D 16	10:35	Bertzée SNCB/NMBS Bru-Centr 09:07 - Bru-MIZ 09:15 - Charleroi-Sud 10:06 VI X 10:26 (> Couvin) V12 - Bertzée 10:35 Prendre billet pour Yves-Gomezée	Walcourt - Grand Place 34 (Chez Ludo)	Yves-Gomezée	8 + 8 km	+00¶	FRANÇOIS
D/Z 19	10:30	Quatre-Bras de Tervuren Vier Armen STIB/MIVB - Tram 44 Quatre-Bras / Vier Armen	Kraainem	Woluwe			JEANNINE
J/D 23	10:15	Florival SNCB/NMBV Bru.-Centr. 09:08 (>Namur-Liège) - Bru-Lxb 09:25 - Ottignies 09.46 V3 X 09.55 (> Leuven) V6 - Florival 10.16	Café Val Fleuri)	Florival	8,5 + 6 km	+0¶	RAQUEL
D/Z 26	10:30	Uccle-Calevoet STIB/MIVB Tram 51 - Bus 43 - 60 Uccle-Calevoet/Ukkel-Kalevoet	Kinsendael (Le Roseau)	Ukkel-Kalevoet	8 + 5 km	+ / ++ + 0¶	FRANCIS
J/D 30	09:50	Braine-le-Comte SNCB/NMBS Bru.-Centr. 09:23 (> Binche) - Braine-le-Comte 09:56		Ecaussinnes	8,7 + 8,1 km	+0¶	ROGER

Sommaire - Inhoud

- 2 Les Amis de la Forêt de Soignes asbl
De Vrienden van het Zoniënwoud vzw
- 4 Arbres de mémoires en forêt de Soignes
- 15 Pacte vert pour l'Europe : la Commission européenne propose une nouvelle stratégie pour protéger et restaurer les forêts de l'UE
- 18 *Europose Green Deal : Commissie stelt nieuwe strategie voor om bossen in de EU te beschermen en te herstellen*
- 21 *Wanneer sporen van recente geschiedenis hopeloos verloren zullen gaan ...*
24 *Quand des traces d' Histoire récente risquent de se perdre...*
- 25 *In memoriam* Xavier Lejeune
- 27 Lu , vu, entendu
30 *Gelezen, gezien, gehoord*
- 31 Promenades bihebdomadaires

Notre site a été entièrement remis à jour pour être plus maniable et mieux sécurisé.

Consultez-le sur

<https://amisdesoignes-zonienwoudvrienden.be>

